

## 被害状況と今後の天気を把握し、被害拡大や二次災害防止へ ウェザーニュース、九州北部の大雨に関する特設サイトを開設 ～現地からの減災レポート、24時間予想降水量や河川水位情報を無料公開～

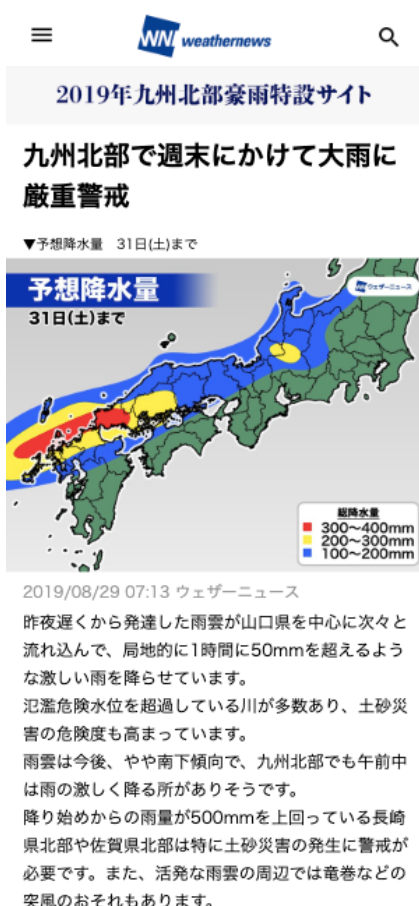
株式会社ウェザーニュース(本社:千葉市美浜区、代表取締役社長:草開千仁)は、九州北部の大雨による今後の被害拡大や復旧作業時の二次災害を防止するため、気象情報を中心とする関連情報を集約した、特設サイトを開設しました。本サイトでは、現地のピンポイント天気や雨雲レーダー、24時間予想降水量などの気象情報をはじめ、土砂災害危険度マップや河川水位情報などの防災情報、現地からの被害報告などを公開しています。

記録的な大雨となったエリアでは、通常より少ない雨量でも災害につながるケースがあります。また、今週中は秋雨前線が活発な状態が続くため、さらなる被害拡大に警戒が必要です。本サイトはウェザーニュースのアプリやウェブサイトから、どなたでも無料でご覧いただけます。大雨に遭われた方や復旧作業に尽力される皆さまの一助となれば幸いです。

本プレスリリースの素材のダウンロード	特設サイトはこちら	
ウェブ版プレスリリース 「九州北部の大雨に関する特設サイトを開設」 <a href="https://jp.weathernews.com/news/28755/">https://jp.weathernews.com/news/28755/</a>	アプリ「ウェザーニュース」 をダウンロード後、 “メニュー”よりアクセス	ウェザーニュースウェブサイト <a href="https://weathernews.jp/s/news/rain201908/">https://weathernews.jp/s/news/rain201908/</a>

### ◆九州北部の大雨に関する特設サイトを開設

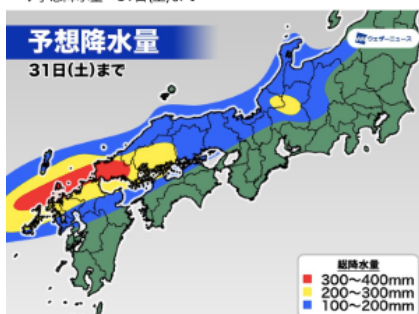
ウェザーニュースは、記録的な大雨となった九州北部の天気・被害情報を集約する、特設サイトを開設しました。ピンポイント天気や雨雲レーダー、24時間予想降水量などの気象情報をはじめ、土砂災害危険度マップや河川水位情報、現地からの被害報告などを公開しています。



2019年九州北部豪雨特設サイト

### 九州北部で週末にかけて大雨に 嚴重警戒

▼予想降水量 31日(土)まで



**予想降水量**  
31日(土)まで

2019/08/29 07:13 ウェザーニュース

昨夜遅くから発達した雨雲が山口県を中心に次々と流れ込んで、局地的に1時間に50mmを超えるような激しい雨を降らせています。氾濫危険水位を超過している川が多数あり、土砂災害の危険度も高まっています。雨雲は今後、やや南下傾向で、九州北部でも午前中は雨の激しく降る所がありそうです。降り始めからの雨量が500mmを上回っている長崎県北部や佐賀県北部は特に土砂災害の発生に警戒が必要です。また、活発な雨雲の周辺では竜巻などの突風のおそれもあります。

九州北部の大雨に関する特設サイト(サンプル)



### ニュースPICKUP

**河川水位情報**  
29日(木)16時20分現在



発達した雨雲は山口県に、九州北部も引き続き警戒  
昨夜遅くから発達した雨雲が山口県を中心に次々と流れ込んで、...

2019.08.29 06:45

**雨雲の様子**  
28日15時30分



再び九州北部で  
29日(木)朝に  
今夜から明日2  
て、九州北部カ

2019.08.28 16:1

### お役立ちコンテンツ

土砂災害危険度マップ



[見る](#)

【河川水位情報】大雨時に注目



[見る](#)

アメダス1時間積算降水量  
最寄りの地点を確認



[見る](#)

Sample  
273 mm 地点



[見る](#)

#減災レポートマップ



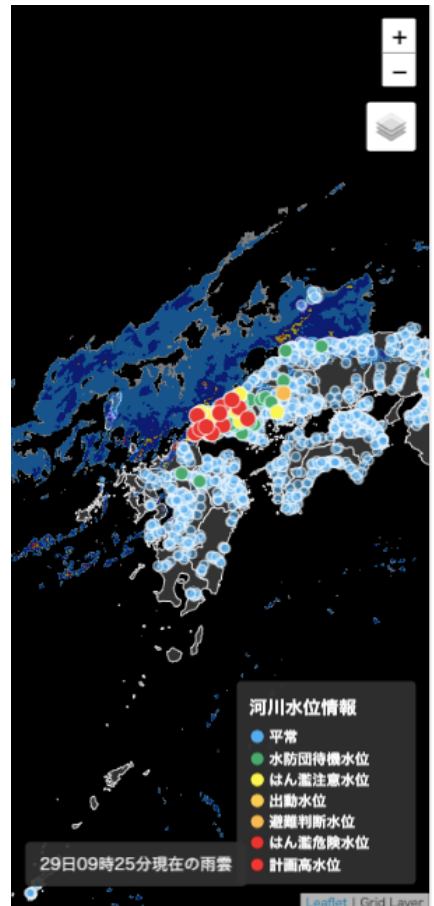
[見る](#)

#減災レポートの送り方



[見る](#)

今後の天気見解や防災情報、自治体サイトへのリンクを掲載(サンプル)



河川水位情報

- 平常
- 水防団待機水位
- はん濫注意水位
- 出動水位
- 避難判断水位
- はん濫危険水位
- 計画高水位

29日09時25分現在の雨雲

河川の水位をリアルタイムに確認できる(サンプル)

記録的な大雨となったエリアでは、通常より少ない雨量でも浸水や土砂崩れなど災害につながるケースがあります。今週中は秋雨前線が活発な状態が続くため、さらなる被害の拡大に警戒が必要です。本サイトでは、雨の降り方や強さ、ピークなど今後の雨の最新見解を詳しく解説していきます。また雨の事中には、雨雲レーダーとあわせて、土砂災害の危険度や河川の水位情報をマップ上でリアルタイムに確認できるほか、この先 24 時間の予想降水量もワンタップで確認できます。

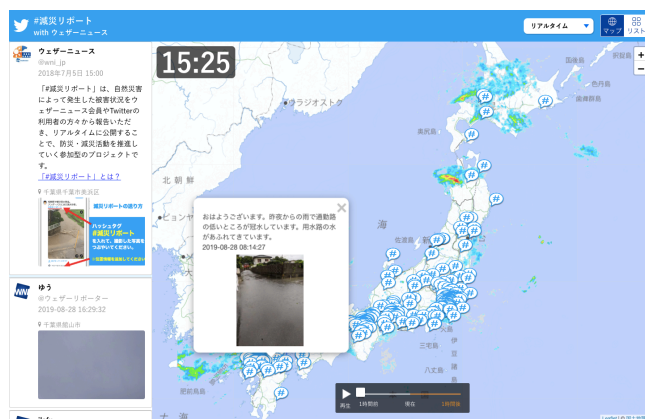
本サイトは、ウェザーニュースのアプリやウェブサイトから、どなたでも無料でご覧いただけます。大雨に遭われた方や復旧作業に尽力される皆さまの一助となれば幸いです。

#### ◆現地の“今”を伝える「#減災レポート」・「ウェザーニュース LiVE」

「#減災レポート」では、ウェザーニュース会員から寄せられる被害報告や、Twitter の“#減災レポート”付きの投稿をご覧いただけます。荒天時には、浸水や冠水、土砂災害が発生した場所など、危険なエリアをひと目で確認することができます。

※参考:ウェザーニュース×Twitter、災害発生情報をリアルタイムに無料公開「#減災レポート」

<https://jp.weathernews.com/news/23763/>



被害状況、現地の様子が確認できる「#減災レポート」(サンプル)

24 時間生放送の天気専門番組「ウェザーニュース LiVE」では、専門家による最新の気象解説や今後の注意点などをお伝えします。番組は、スマホアプリ「ウェザーニュース」のほか、YouTube Live や LINE LIVE など各種動画サイトからも無料でご覧いただけます。

#### ▼番組視聴はこちら

YouTube <https://www.youtube.com/user/weathernews>

LINE LIVE <https://live.line.me/channels/659>



現地報告や最新の気象見解を解説「ウェザーニュース LiVE」